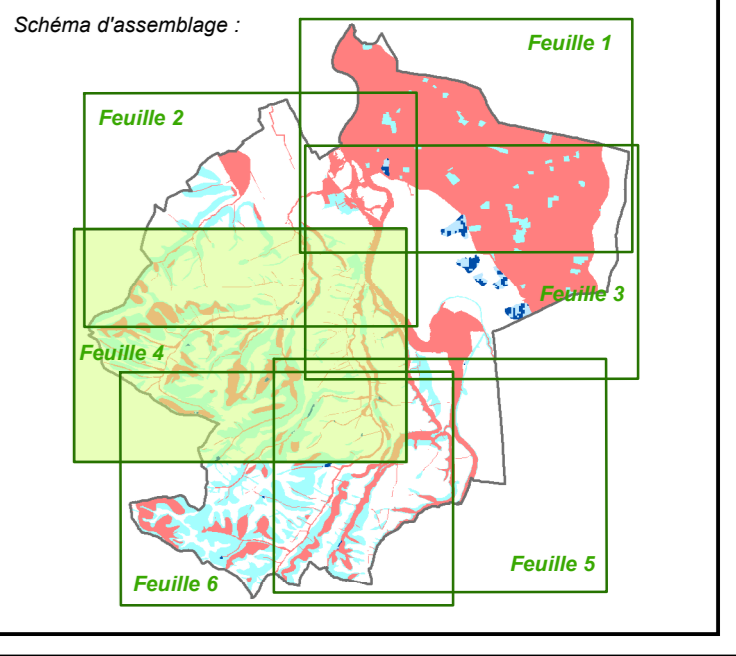
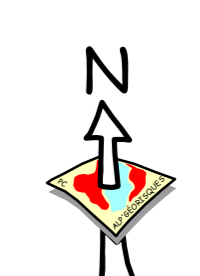



Légende :

Niveau de contraintes	Nature du risque
Zones d'interdictions	P : chutes de pierres G : glissements de terrain T : crues de torrents V : ruissellements et ravinements et ruissellements sur versant principal
Zones de contraintes faibles	I : inondations du réseau hydraulique principal
Zones sans contrainte spécifique	

Pour le ruissellement sur versant de type phénomène généralisé, voir encart au 1/30 000 (feuille 5)



Bassins, plans d'eau, réservoirs d'eau

Etabli en : Juillet 2023
Approuvé le : 
Réalisation et édition : Alp'Géorisques Echelle : 1/5 000

